

# Popolazione calabrese senza sportello e a rischio



**575mila persone**

risiedono in comuni che non registrano la presenza di alcuna banca



**Oltre un terzo di esse**

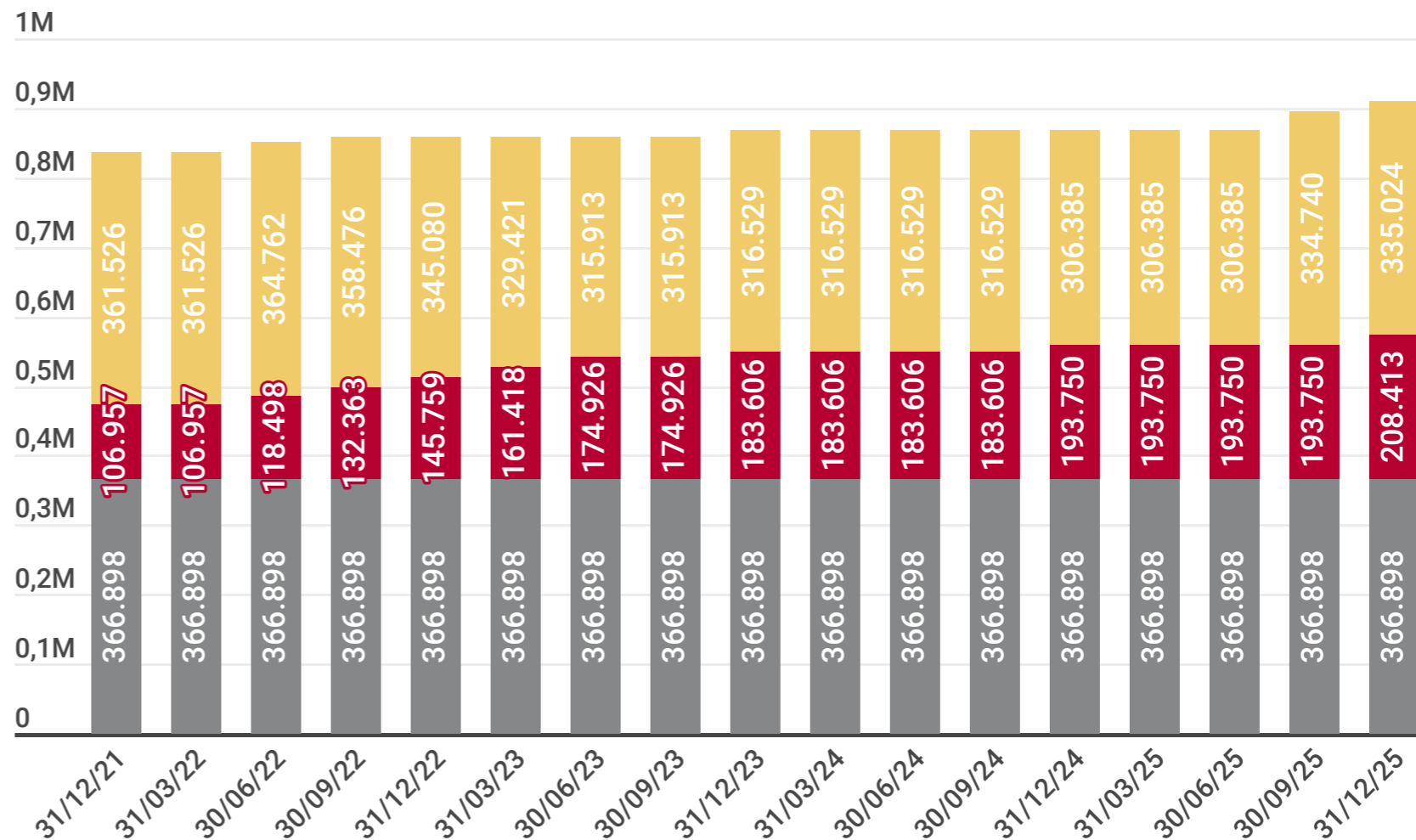
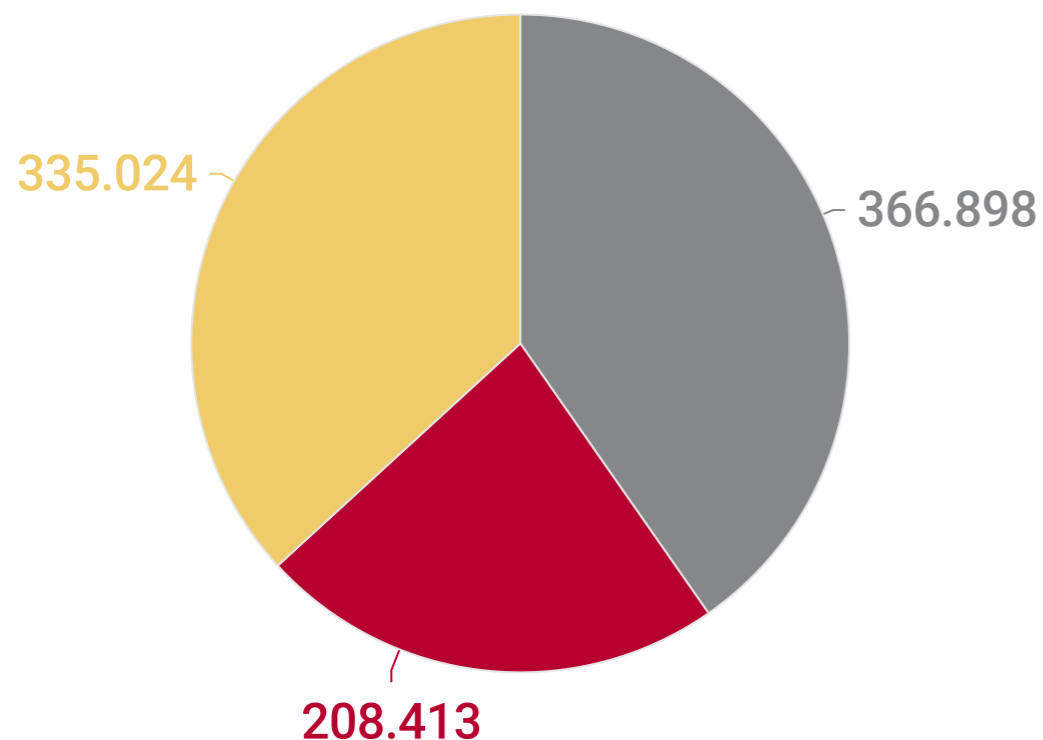
è stato privato dell'accesso agli sportelli bancari dal 2015 ad oggi



**335mila persone**

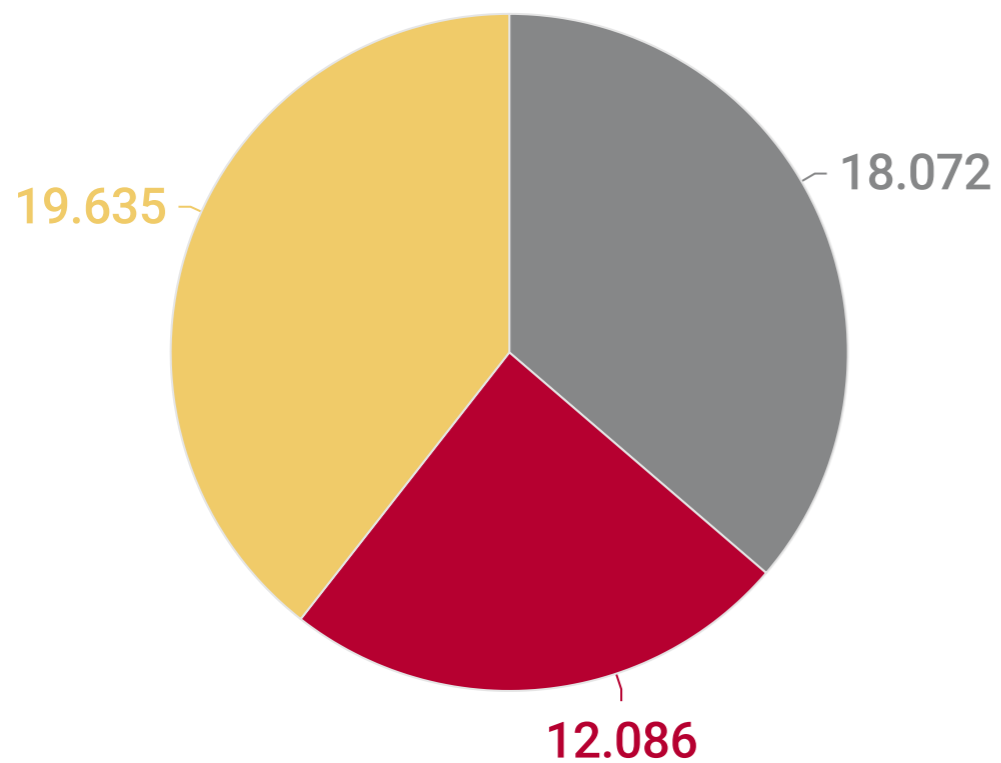
risiedono in comuni che hanno un solo sportello bancario; 29mila in più negli ultimi 12 mesi

- in comuni senza sportelli al 2015
- in comuni abbandonati dal 2015
- in comuni con un solo sportello



# Imprese calabresi senza sportello e a rischio

- in comuni senza sportelli al 2015
- in comuni abbandonati dal 2015
- in comuni con un solo sportello



## 30mila imprese calabresi

hanno sede in comuni che non vedono la presenza di alcuna banca



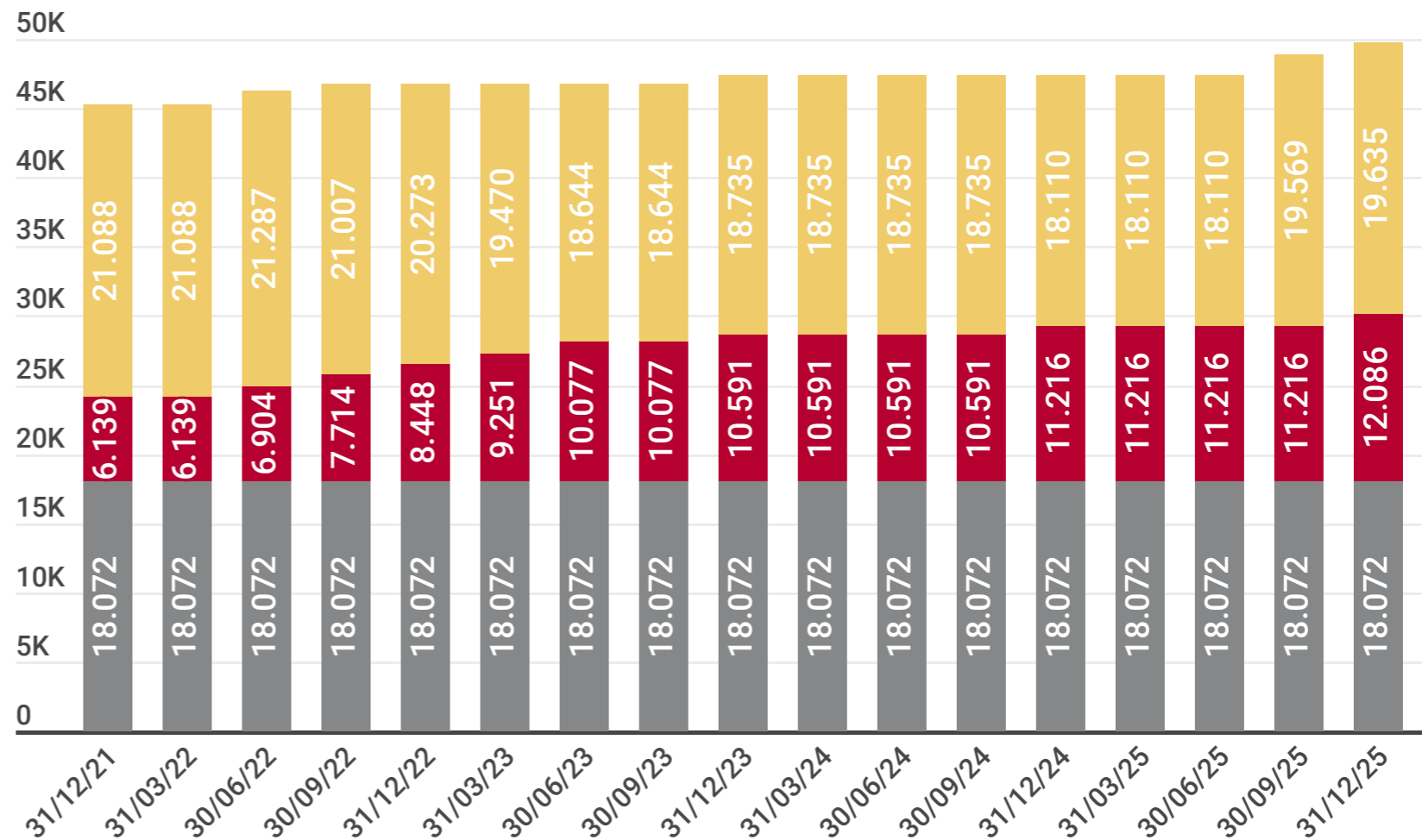
## il 40% delle quali

ha visto abbandonare il proprio comune dal 2015 ad oggi

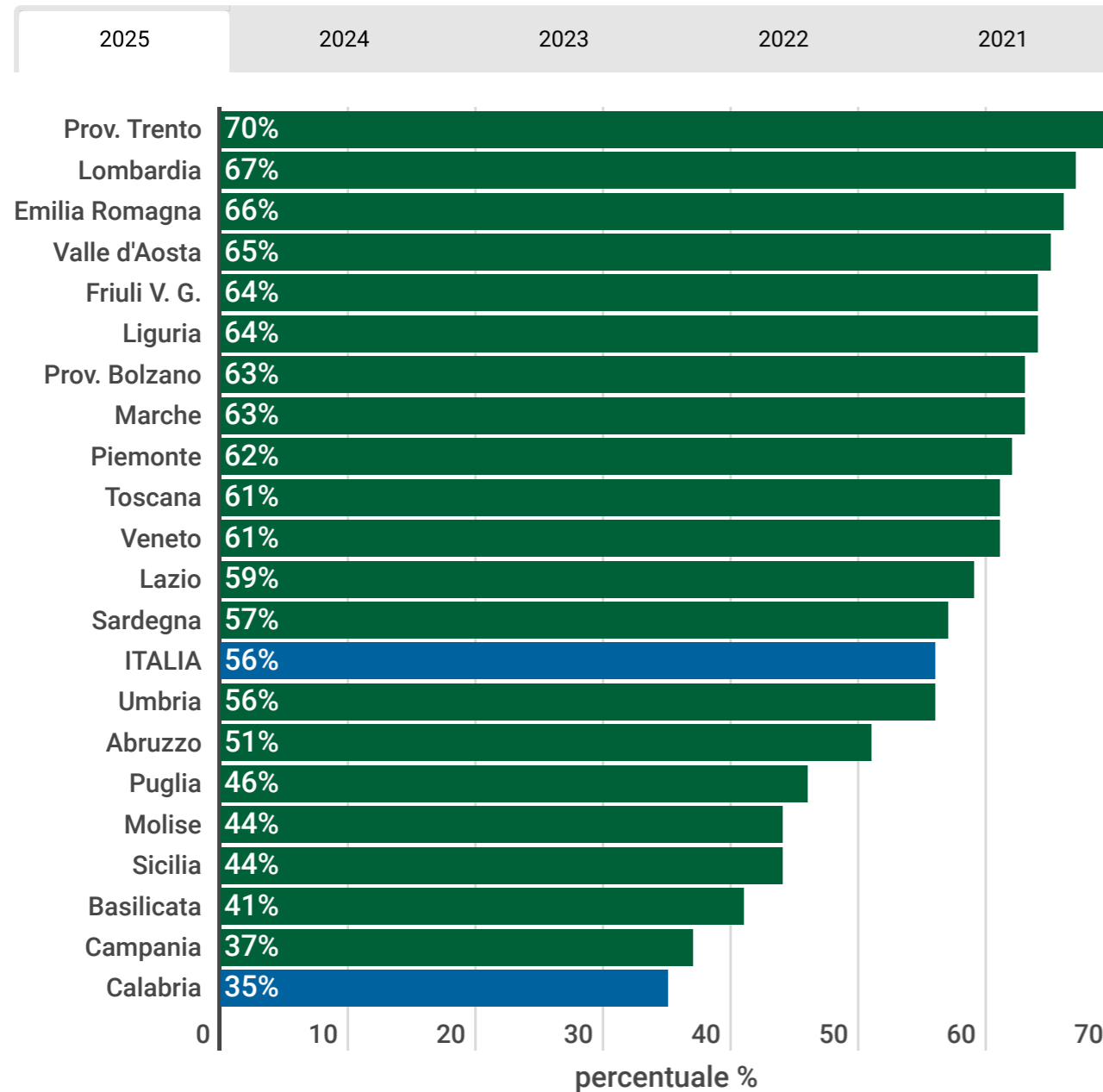


## Quasi 20mila imprese

hanno sede in comuni con un solo sportello bancario

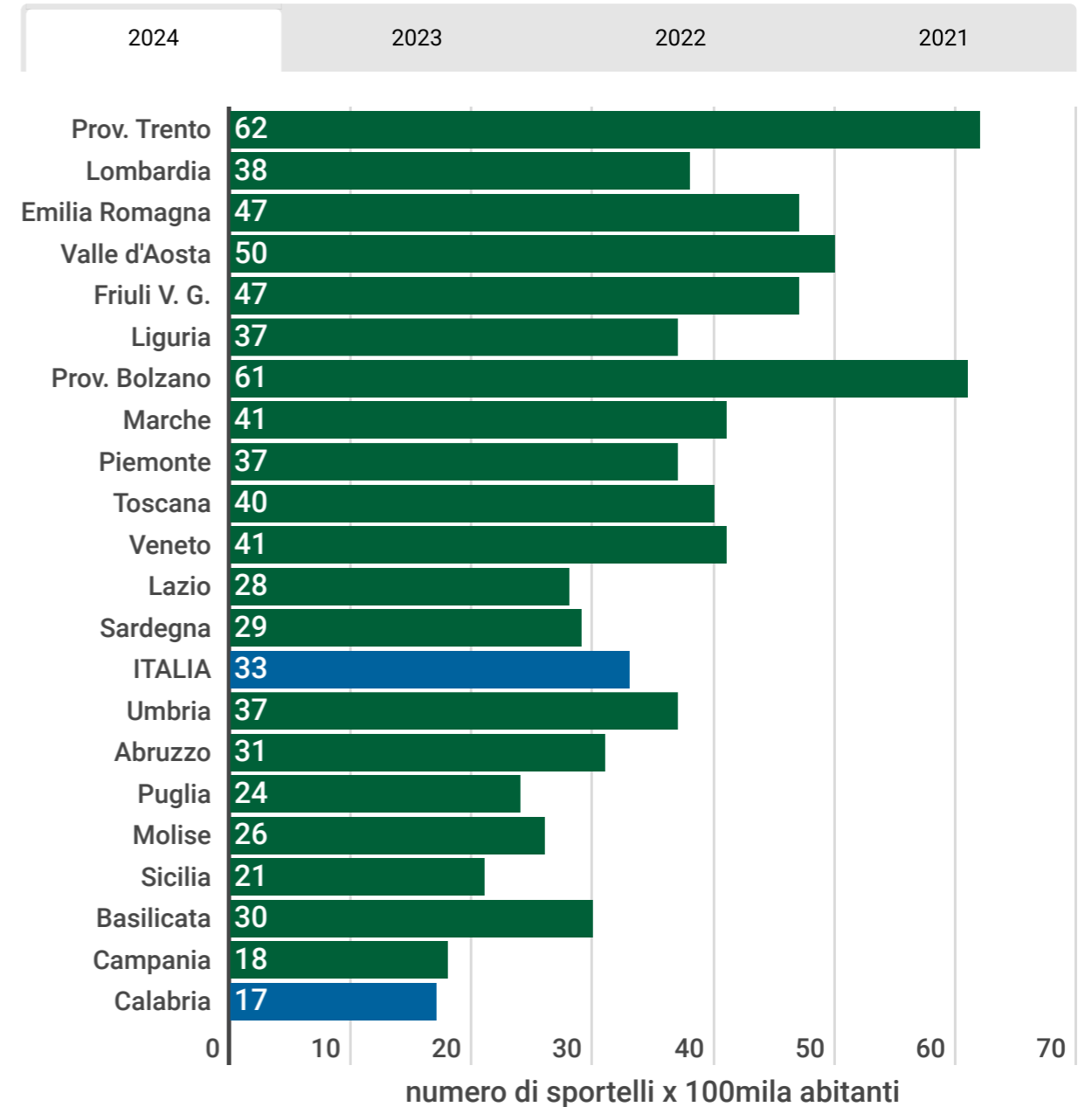


# Popolazione che utilizza l'internet banking



anno di riferimento 2025

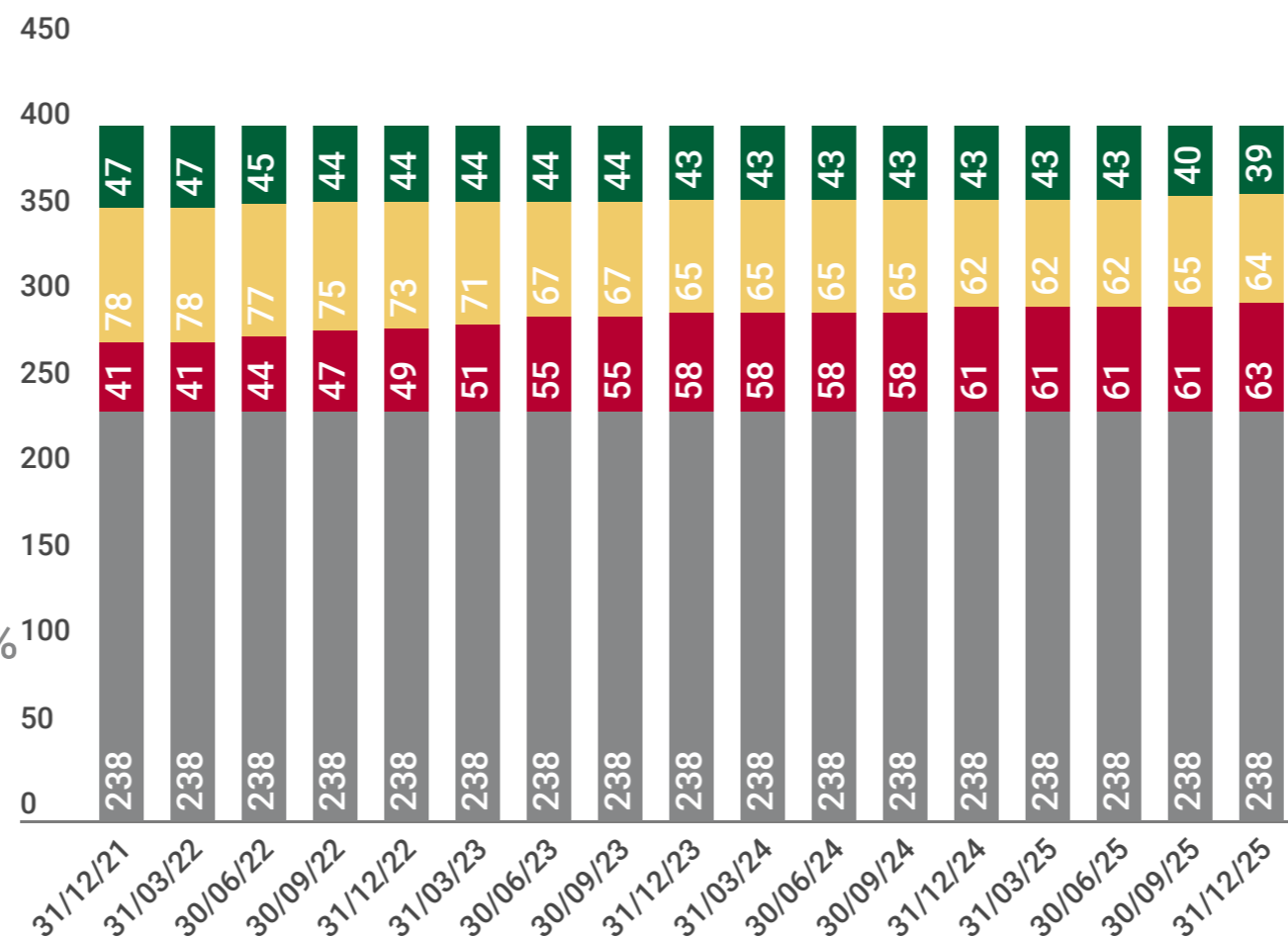
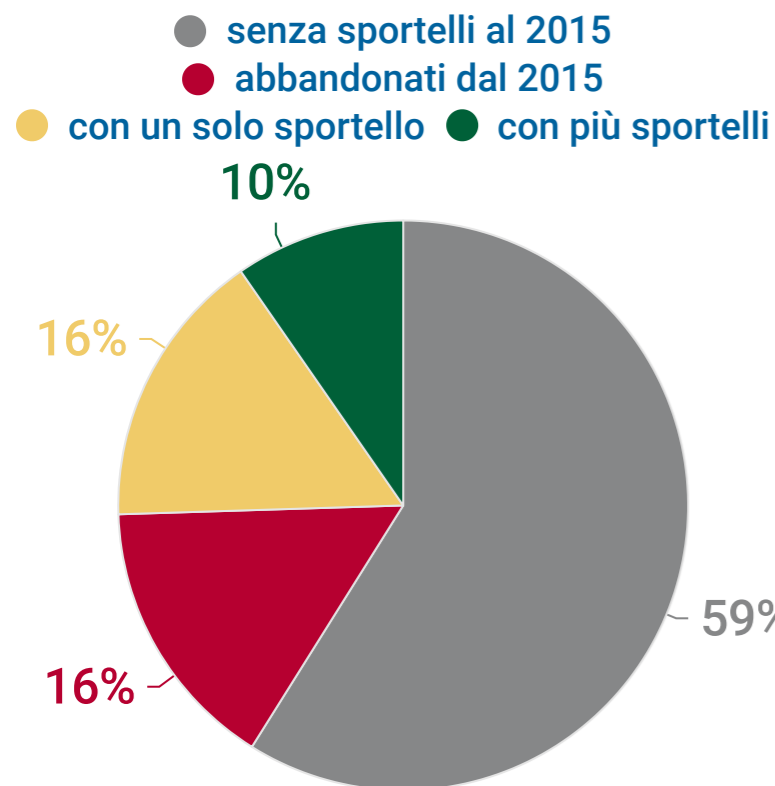
# Numero di sportelli per 100mila abitanti



anno di riferimento 2024

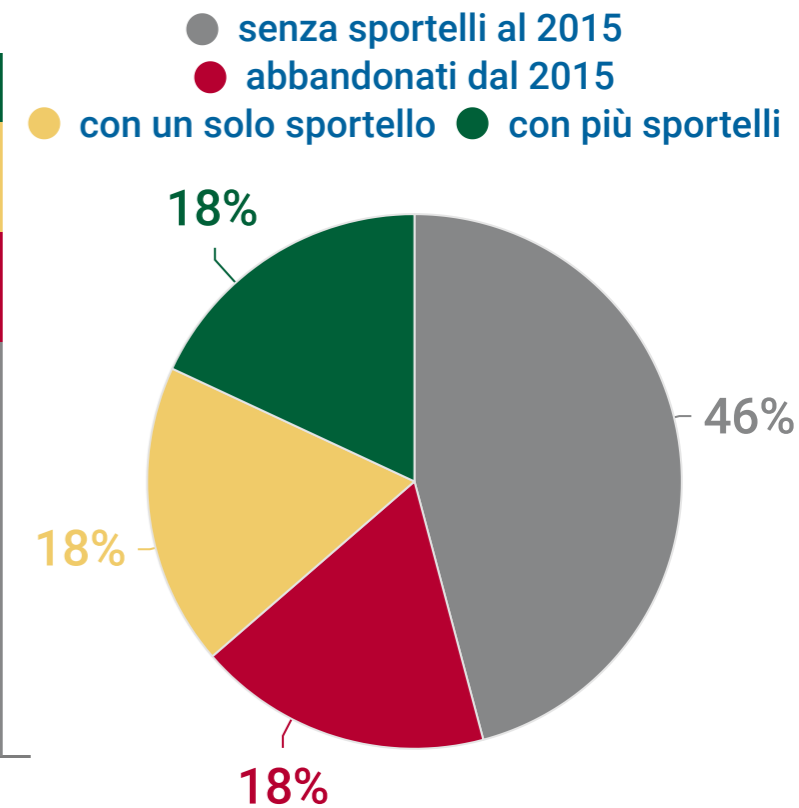
## Comuni calabresi per presenza di sportelli

Tre quarti dei comuni in Calabria non hanno sportelli bancari sul proprio territorio. La desertificazione potrebbe ulteriormente aggravarsi, raggiungendo rapidamente il 90% del territorio: **i comuni con un solo sportello sono infatti il 16% del totale.**



## Superficie del territorio per presenza di sportelli

In Calabria il **64% del territorio** è stato colpito dalla desertificazione bancaria.



## Popolazione nei comuni calabresi con un solo sportello bancario

Popolazione	Comune	Provincia
17.281	Isola di Capo Rizzuto	KR
14.947	Taurianova	RC
14.639	Rosarno	RC
9.829	Cittanova	RC
9.614	Bisignano	CS
9.373	Bagnara Calabria	RC
9.296	Castrolibero	CS
8.796	Luzzi	CS
7.827	Fuscaldo	CS
7.711	Rizziconi	RC
7.579	Sellia Marina	CZ
7.476	Cariati	CS

## Popolazione nei comuni calabresi privi di sportelli bancari

Popolazione	Comune	Provincia
9.596	Casali del Manco	CS
9.496	Cetraro	CS
9.478	Cutro	KR
9.208	Mendicino	CS
8.714	Petilia Policastro	KR
6.865	Gioiosa Ionica	RC
6.415	Mileto	VV
6.163	Strongoli	KR
6.005	San Lucido	CS
5.949	Tortora	CS
5.672	Motta San Giovanni	RC
5.138	Chiaravalle Centrale	CZ

Per entrambe le tabelle vengono rappresentati solo i primi 12 comuni in ordine decrescente di popolosità.

## Banche in comuni calabresi che hanno un solo sportello

	Comuni	Azienda
	14	Bcc Calabria Ulteriore
	13	Bper Banca
	9	Banca Monte dei Paschi di Siena
	9	Bcc Mediocrati
	8	Credito Emiliano
	4	Intesa Sanpaolo
	4	Banca Centro Calabria

Dati al 31 dicembre 2025

## Banche in comuni calabresi che hanno cessato l'ultimo sportello di quel comune dal 2015 ad oggi

	Comuni	Azienda
	11	Intesa Sanpaolo
	7	Banca Monte dei Paschi di Siena
	7	Bcc Calabria Ulteriore
	7	Bcc Mediocrati
	7	Bper Banca
	5	Banca Sviluppo
	4	Banca Carime
	4	Credito Emiliano

# Indicatori di desertificazione bancaria su base provinciale in Calabria

Le due classifiche delle 5 province calabresi relative agli Indicatori provinciali di desertificazione (Ipd) sono stilate dalla migliore alla peggiore (dalla meno desertificata alla più desertificata), secondo un punteggio (che per le province italiane va da un minimo di 4 ad un massimo di 428) assegnato tenendo conto degli ambiti di analisi su cui si sviluppa l'Osservatorio (comuni, popolazione, imprese e superficie). L'Ipd assoluto fa riferimento ai comuni privi di sportelli bancari, mentre l'Ipd parziale fa riferimento ai comuni con un solo sportello. La posizione è in rapporto a tutte le 108 province italiane.

## Desertificazione parziale

Territorio	Indicatore	Posizione
Vibo Valentia	103	21
Cosenza	176	45
Reggio di Calabria	248	69
Catanzaro	323	91
Crotone	353	100

## Desertificazione assoluta

Territorio	Indicatore	Posizione
Crotone	335	94
Catanzaro	349	98
Reggio Calabria	349	98
Cosenza	362	103
Vibo Valentia	385	107

Dati al 31 dicembre 2025